



Białogard, dnia 15 stycznia 2025 r.

BR.0003.1.2025

**Pan
Andrzej Siwek
Radny Rady Powiatu w Białogardzie
w/m**

Dotyczy: usług saperskich na działkach nr 141/1, 141/5 i 141/8 obr. 0012 miasta Białogard

Nawiązując do Pana zapytania – „kto i na jakiej podstawie określił koszt przedmiotu zamówienia” tj. usług saperskich na działkach gruntu nr 141/1, 141/5 i 141/8 położonych w obrębie ewidencyjnym 0012 miasta Białogard informuję, że rozeznania cenowego przeprowadzenia usługi saperskiej na w/w działkach gruntu dokonał Wydział Gospodarki Nieruchomościami droga mailową zwracając się do kilku firm z prośbą o dokonanie wyceny usług saperskich. Rozeznanie cenowe/rynkowe jest jedną z form ustalenia szacunkowej wartości przedmiotu zamówienia. Ma ono wyłącznie na celu rozeznanie cenowe rynku wśród wykonawców mogących zrealizować powyższe zamówienie oraz uzyskać wiedzę na temat szacunkowych kosztów związanych z planowanym zamówieniem publicznym.

W załączeniu przekazuję kserokopię dokumentów z rozpoznania cenowego niniejszej usługi.

Otrzymują:

- 1) Adresat,
- 2) Biuro Rady w/m,
- 3) A.a.

STAROSTA
Dominik Kołodziejcki
STAROSTA

Sporządził:

Ewelina Szulakiewicz – Naczelnik Wydziału Gospodarki Nieruchomościami tel. 94-312-09-40

Zatwierdził:

WYDZIAŁ GOSPODARKI NIERUCHOMOŚCIAMI
Wydział Gospodarki Nieruchomościami

(podpis kierownika komórki organizacyjnej)

mgr Ewelina Szulakiewicz



- Usuwanie niewypałów i niewybuchów
- Nadzory saperskie na placach budowy
- Prace z użyciem materiałów wybuchowych

Józef Melon
Przedsiębiorca



74-320 Barlinek
ul. Gorzowska 53 E

Tel. 692 373 286

NIP 597-108-49-47, REGON 320070903

e-mail: saperpatrol@interia.pl / www.saperpatrol.prv.pl

Barlinek 23.02.2024 r.

Starostwo Powiatowe w Białogardzie
ul. Plac Wolności 16-17
78-200 Białogard

W odpowiedzi na zapytanie ofertowe z dnia 14.02.2024 r. dotyczące nadzoru oraz sprawdzenia saperskiego terenu po byłym składzie amunicji stanowiącym działki gruntu nr 141/1 i 141/8 obr. 012 obręb miasta Białogard o łącznej powierzchni 18,3676 ha, oferuję wykonanie sprawdzenia saperskiego umożliwiającego wycinkę drzew wraz z wywozem w cenie 800 zł za 1 ha sprawdzonej powierzchni oraz nadzór saperski w cenie 1300 zł za jeden dzień pracy sapersa. W przypadku kompleksowego oczyszczenia terenu przed wycinką drzew oferuję oczyszczenie saperskie w/w obszarze z wyłączeniem miejsc trudnodostępnych takich jak baseny, wysypiska gruzu i śmietniki w cenie 13000 zł za 1 ha oczyszczonej powierzchni plus koszty utylizacji na zasadzie refaktury.

Do powyższych kwot należy doliczyć obowiązującą stawkę VAT (8%).

Z poważaniem,

Józef Melon

$13.000,- \times 18.3676 \text{ ha} = 238.778,80 \text{ netto}$

$238.778,80 \times 8\% \text{ VAT} = 19.102,31 \text{ brutto}$

Potwierdzam
zgodność z oryginałem
2025-01-15
Białogard, dnia
podpis
WYDZIAŁ GOSPODARSTWA
NIERUCHOMOŚCIAMI

mgr Ewelina Makiewicz

Starostwo Powiatowe
w Białogardzie
WYDZIAŁ GOSPODARSTWA
NIERUCHOMOŚCIAMI
Plac Wolności 16 - 17, 78-200 BIAŁOGARD
tel. 94 312 09 05, fax 94 312 09 11

Temat: Re: zapytanie o prace saperskie + nadzór

Nadawca: Stanisław Kuzmanow <skuzmanow@explosive.pl>

Data: 19.02.2024, 08:19

Adresat: Ewelina Szulakiewicz <szulakiewicz.ewelina@powiat-bialogard.pl>

Dzień dobry,

dziękujemy za zapytanie. Realizowaliśmy już wielokrotnie tego typu prace saperskie, w tym również na czynnych terenach wojskowych lub dawnych powojennych (w Polsce i Europie).

W załączeniu wysyłam folder firmy oraz naszą listę referencyjną. Zachęcam do odwiedzenia naszej strony internetowej: www.explosive.pl

Koszt sprawdzenia terenu wynosi 110.000 zł netto. $\times \text{VAT } 8\% = 118.800,00 \text{ zł}$

Biorąc pod uwagę uwarunkowania terenowe i zagospodarowanie terenu w grę wchodzi sprawdzenie do głębokości jedynie 1 m poniżej poziomu terenu. Jest to natomiast wystarczające na potrzeby Państwa prac.

Opcjonalnie:

Koszt nadzoru saperskiego wynosi 1.500 zł netto / 1 dzień pracy 1 saperskiego.

Nadzór saperski to działanie polegające na ciągłej obecności specjalisty (saperskiego) bezpośrednio na miejscu prac (np. ziemnych, rozbiórkowych, archeologicznych) służące stałej obserwacji, bieżącemu wykrywaniu, podejmowaniu i zabezpieczaniu przedmiotów wybuchowych i niebezpiecznych pochodzenia wojskowego.

Zakres nadzoru saperskiego obejmuje:

- wykonanie dokumentacji nadzoru saperskiego,
- przeszkolenie pracowników budowy odnośnie zagrożeń i procedur postępowania w razie znalezienia przedmiotów wybuchowych
- nadzór nad pracą ludzi i sprzętu w zakresie objętym zleceniem,
- bieżące sprawdzanie terenu za pomocą wykrywaczy metalu / magnetometrów,
- identyfikacja wykrytych przedmiotów wybuchowych i ocena stwarzanych przez nie zagrożeń oraz podejmowanie stosownych działań zapobiegawczych i awaryjnych,
- ochrona wydobytych przedmiotów wybuchowych,
- postępowania zgodnie z procedurami i obowiązującymi przepisami.

Na koniec projektu, w sytuacji wystąpienia przedmiotów wybuchowych i niebezpiecznych, zachodzi konieczność ich utylizacji. W przypadku utylizacji przez nas rozliczana jest wg załączonego cennika.

Pozostają do dyspozycji.

Z poważaniem,

Stanisław Kuzmanow

tel.: 609 316 433

e-mail: skuzmanow@explosive.pl

Potwierdzam
zgodność z oryginałem

Białogard, dnia 2025-01-15

podpis

Wydział Gospodarki Nieruchomościami

Starostwo Powiatowe
w Białogardzie

WYDZIAŁ GOSPODARKI
NIERUCHOMOŚCIAMI

Plac Wolności 16 - 17, 78-200 BIAŁOGARD

tel. 94 312 09 05, fax 94 312 09 11

mgr Ewelina Szulakiewicz

Temat: zapytanie o wycenę prac saperskich i nadzór

Nadawca: Ewelina Szulakiewicz <szulakiewicz.ewelina@powiat-bialogard.pl>

Data: 14.02.2024, 11:15

Adresat: dikar@poczta.onet.pl

Dzień dobry,

Powiat Białogardzki zwraca się z zapytaniem o wycenę prac saperskich + nadzór na terenie po byłym składzie amunicji stanowiącym działki gruntu nr 141/1, 141/5 i 141/8 obr. 012 miasta Białogard.

Teren jest porośnięty lasem z wywrotami i złomami drzew oraz posiada liczne pozostałości po bunkrach i instalacji po magazynach amunicji.

Przeprowadzenie prac saperskich jest niezbędne do wykonania prac związanych z uporządkowaniem terenu leśnego tj. trzebieży i rębni zupełnej drzewostanu.

W załączeniu przesyłam mapy poglądowe terenu. Powierzchnia terenu to 18,3676 ha.

--

Ewelina Szulakiewicz

Naczelnik Wydziału Gospodarki Nieruchomościami

Starostwo Powiatowe w Białogardzie

ul. Plac Wolności 16-17, 78-200 Białogard

e-mail: szulakiewicz.ewelina@powiat-bialogard.pl

tel.: 94 312 09 40

Zgodnie z art. 13 Rozporządzenia Parlamentu Europejskiego i Rady (UE) 2016/679 z dnia 27 kwietnia 2016 r. w sprawie ochrony osób fizycznych w związku z przetwarzaniem danych osobowych i w sprawie swobodnego przepływu takich danych oraz uchylenia dyrektywy 95/46/WE (Dz. Urz. UE L 119 z 04.05.2016) informuję, iż:

Dane osobowe zawarte w korespondencji elektronicznej są przetwarzane przez Starostwo Powiatowe w Białogardzie, Plac Wolności 16-17, 78-200 Białogard w celu umożliwienia kontaktu e-mailowego z Administratorem oraz podejmowania kontaktu z adresatami, dokumentowania ustaleń dokonywanych z osobami, których dane dotyczą, przyjmowania pism, zgłoszeń i wniosków w formie elektronicznej, ochrony przed roszczeniami oraz dochodzenia ewentualnych roszczeń – przez okres niezbędny do realizacji celów przetwarzania danych osobowych. Osobom, których dane dotyczą przysługują wszystkie prawa wynikające z RODO, w szczególności prawo do sprzeciwu, usunięcia, dostępu do danych, przeniesienia, ograniczenia przetwarzania, prawo do cofnięcia zgody na przetwarzanie danych w dowolnym momencie bez wpływu na zgodność z prawem przetwarzania, którego dokonano na podstawie zgody przed jej cofnięciem. Pełna treść klauzuli informacyjnej jest dostępna pod adresem : <http://bip.powiat-bialogard.pl/index.php?id=224695>

— Załączniki: —

zdjęcia poglądowe dz. nr 141 na 1, 5 i 8 obr. 012.pdf

1,2 MB

Potwierdzam
zgodność z oryginałem

Białogard, dnia 2025-01-15

Wypodpis Naczelnik Wydziału Gospodarki Nieruchomościami

mgr Ewelina Szulakiewicz

Starostwo Powiatowe
w Białogardzie

WYDZIAŁ GOSPODARKI
NIERUCHOMOŚCIAMI

Plac Wolności 16 - 17, 78-200 BIAŁOGARD
tel. 94 312 09 05, fax 94 312 09 11

Temat: zapytanie o wycenę prac saperskich + nadzór

Nadawca: Ewelina Szulakiewicz <szulakiewicz.ewelina@powiat-bialogard.pl>

Data: 14.02.2024, 11:16

Adresat: biuro@grupageofusion.pl

Dzień dobry,

Powiat Białogardzki zwraca się z zapytaniem o wycenę prac saperskich + nadzór na terenie po byłym składzie amunicji stanowiącym działki gruntu nr 141/1, 141/5 i 141/8 obr. 012 miasta Białogard.

Teren jest porośnięty lasem z wywrotami i złomami drzew oraz posiada liczne pozostałości po bunkrach i instalacji po magazynach amunicji.

Przeprowadzenie prac saperskich jest niezbędne do wykonania prac związanych z uporządkowaniem terenu leśnego tj. trzebieży i rębni zupełnej drzewostanu.

W załączeniu przesyłam mapy poglądowe terenu. Powierzchnia terenu to 18,3676 ha.

--

Ewelina Szulakiewicz

Naczelnik Wydziału Gospodarki Nieruchomościami

Starostwo Powiatowe w Białogardzie

ul. Plac Wolności 16-17, 78-200 Białogard

e-mail: szulakiewicz.ewelina@powiat-bialogard.pl

tel.: 94 312 09 40

Zgodnie z art. 13 Rozporządzenia Parlamentu Europejskiego i Rady (UE) 2016/679 z dnia 27 kwietnia 2016 r. w sprawie ochrony osób fizycznych w związku z przetwarzaniem danych osobowych i w sprawie swobodnego przepływu takich danych oraz uchylenia dyrektywy 95/46/WE (Dz. Urz. UE L 119 z 04.05.2016) informuję, iż:

Dane osobowe zawarte w korespondencji elektronicznej są przetwarzane przez Starostwo Powiatowe w Białogardzie, Plac Wolności 16-17, 78-200 Białogard w celu umożliwienia kontaktu e-mailowego z Administratorem oraz podejmowania kontaktu z adresatami, dokumentowania ustaleń dokonywanych z osobami, których dane dotyczą, przyjmowania pism, zgłoszeń i wniosków w formie elektronicznej, ochrony przed roszczeniami oraz dochodzenia ewentualnych roszczeń – przez okres niezbędny do realizacji celów przetwarzania danych osobowych. Osobom, których dane dotyczą przysługują wszystkie prawa wynikające z RODO, w szczególności prawo do sprzeciwu, usunięcia, dostępu do danych, przeniesienia, ograniczenia przetwarzania, prawo do cofnięcia zgody na przetwarzanie danych w dowolnym momencie bez wpływu na zgodność z prawem przetwarzania, którego dokonano na podstawie zgody przed jej cofnięciem. Pełna treść klauzuli informacyjnej jest dostępna pod adresem : <http://bip.powiat-bialogard.pl/index.php?id=224695>

—Załączniki:—

zdjęcia poglądowe dz. nr 141 na 1, 5 i 8 obr. 012.pdf

1,2 MB

P o t w i e r d z a m
zgodność z oryginałem
Białogard, dnia 2025-01-15
podpis: 
Wydział Gospodarki Nieruchomościami
mgr Ewelina Szulakiewicz

Starostwo Powiatowe
w Białogardzie
WYDZIAŁ GOSPODARKI
NIERUCHOMOŚCIAMI
Plac Wolności 16 - 17, 78-200 BIAŁOGARD
tel. 94 312 09 05, fax 94 312 09 31

Temat: zapytanie o prace saperskie + nadzór

Nadawca: Ewelina Szulakiewicz <szulakiewicz.ewelina@powiat-bialogard.pl>

Data: 14.02.2024, 11:17

Adresat: info@explosive.pl

Dzień dobry,

Powiat Białogardzki zwraca się z zapytaniem o wycen prac saperskich + nadzór na terenie po byłym składzie amunicji stanowiącym działki gruntu nr 141/1, 141/5 i 141/8 obr. 012 miasta Białogard.

Teren jest porośnięty lasem z wywrotami i złomami drzew oraz posiada liczne pozostałości po bunkrach i instalacji po magazynach amunicji.

Przeprowadzenie prac saperskich jest niezbędne do wykonania prac związanych z uporządkowaniem terenu leśnego tj. trzebieży i rębni zupełnej drzewostanu.

W załączeniu przesyłam mapy poglądowe terenu. Powierzchnia terenu to 18,3676 ha.

--

Ewelina Szulakiewicz

Naczelnik Wydziału Gospodarki Nieruchomościami

Starostwo Powiatowe w Białogardzie

ul. Plac Wolności 16-17, 78-200 Białogard

e-mail: szulakiewicz.ewelina@powiat-bialogard.pl

tel.: 94 312 09 40


Zgodnie z art. 13 Rozporządzenia Parlamentu Europejskiego i Rady (UE) 2016/679 z dnia 27 kwietnia 2016 r. w sprawie ochrony osób fizycznych w związku z przetwarzaniem danych osobowych i w sprawie swobodnego przepływu takich danych oraz uchylenia dyrektywy 95/46/WE (Dz. Urz. UE L 119 z 04.05.2016) informuję, iż:

Dane osobowe zawarte w korespondencji elektronicznej są przetwarzane przez Starostwo Powiatowe w Białogardzie, Plac Wolności 16-17, 78-200 Białogard w celu umożliwienia kontaktu e-mailowego z Administratorem oraz podejmowania kontaktu z adresatami, dokumentowania ustaleń dokonywanych z osobami, których dane dotyczą, przyjmowania pism, zgłoszeń i wniosków w formie elektronicznej, ochrony przed roszczeniami oraz dochodzenia ewentualnych roszczeń – przez okres niezbędny do realizacji celów przetwarzania danych osobowych. Osobom, których dane dotyczą przysługują wszystkie prawa wynikające z RODO, w szczególności prawo do sprzeciwu, usunięcia, dostępu do danych, przeniesienia, ograniczenia przetwarzania, prawo do cofnięcia zgody na przetwarzanie danych w dowolnym momencie bez wpływu na zgodność z prawem przetwarzania, którego dokonano na podstawie zgody przed jej cofnięciem. Pełna treść klauzuli informacyjnej jest dostępna pod adresem : <http://bip.powiat-bialogard.pl/index.php?id=224695>

— Załączniki: —

zdjęcia poglądowe dz. nr 141 na 1, 5 i 8 obr. 012.pdf

1,2 MB

Potwierdzam
zgodność z oryginałem
Białogard, dnia 2025-01-15
podpis: 
Wydział Gospodarki Nieruchomościami
mgr Ewelina Szulakiewicz

Starostwo Powiatowe
w Białogardzie
WYDZIAŁ GOSPODARKI
NIERUCHOMOŚCIAMI
Plac Wolności 16 - 17, 78-200 BIAŁOGARD
tel. 94 312 09 05, fax 94 312 09 11

Temat: zapytanie o prace saperskie + nadzór

Nadawca: Ewelina Szulakiewicz <szulakiewicz.ewelina@powiat-bialogard.pl>

Data: 14.02.2024, 11:18

Adresat: saperpatrol@interia.pl

Dzień dobry,

Powiat Białogardzki zwraca się z zapytaniem o wycen prac saperskich + nadzór na terenie po byłym składzie amunicji stanowiącym działki gruntu nr 141/1, 141/5 i 141/8 obr. 012 miasta Białogard.

Teren jest porośnięty lasem z wywrotami i złomami drzew oraz posiada liczne pozostałości po bunkrach i instalacji po magazynach amunicji.

Przeprowadzenie prac saperskich jest niezbędne do wykonania prac związanych z uporządkowaniem terenu leśnego tj. trzebieży i rębni zupełnej drzewostanu.

W załączeniu przesyłam mapy poglądowe terenu. Powierzchnia terenu to 18,3676 ha.

--
Ewelina Szulakiewicz

Naczelnik Wydziału Gospodarki Nieruchomościami

Starostwo Powiatowe w Białogardzie

ul. Plac Wolności 16-17, 78-200 Białogard

e-mail: szulakiewicz.ewelina@powiat-bialogard.pl

tel.: 94 312 09 40


Zgodnie z art. 13 Rozporządzenia Parlamentu Europejskiego i Rady (UE) 2016/679 z dnia 27 kwietnia 2016 r. w sprawie ochrony osób fizycznych w związku z przetwarzaniem danych osobowych i w sprawie swobodnego przepływu takich danych oraz uchylenia dyrektywy 95/46/WE (Dz. Urz. UE L 119 z 04.05.2016) informuję, iż:

Dane osobowe zawarte w korespondencji elektronicznej są przetwarzane przez Starostwo Powiatowe w Białogardzie, Plac Wolności 16-17, 78-200 Białogard w celu umożliwienia kontaktu e-mailowego z Administratorem oraz podejmowania kontaktu z adresatami, dokumentowania ustaleń dokonywanych z osobami, których dane dotyczą, przyjmowania pism, zgłoszeń i wniosków w formie elektronicznej, ochrony przed roszczeniami oraz dochodzenia ewentualnych roszczeń – przez okres niezbędny do realizacji celów przetwarzania danych osobowych. Osobom, których dane dotyczą przysługują wszystkie prawa wynikające z RODO, w szczególności prawo do sprzeciwu, usunięcia, dostępu do danych, przeniesienia, ograniczenia przetwarzania, prawo do cofnięcia zgody na przetwarzanie danych w dowolnym momencie bez wpływu na zgodność z prawem przetwarzania, którego dokonano na podstawie zgody przed jej cofnięciem. Pełna treść klauzuli informacyjnej jest dostępna pod adresem : <http://bip.powiat-bialogard.pl/index.php?id=224695>

— Załączniki: —

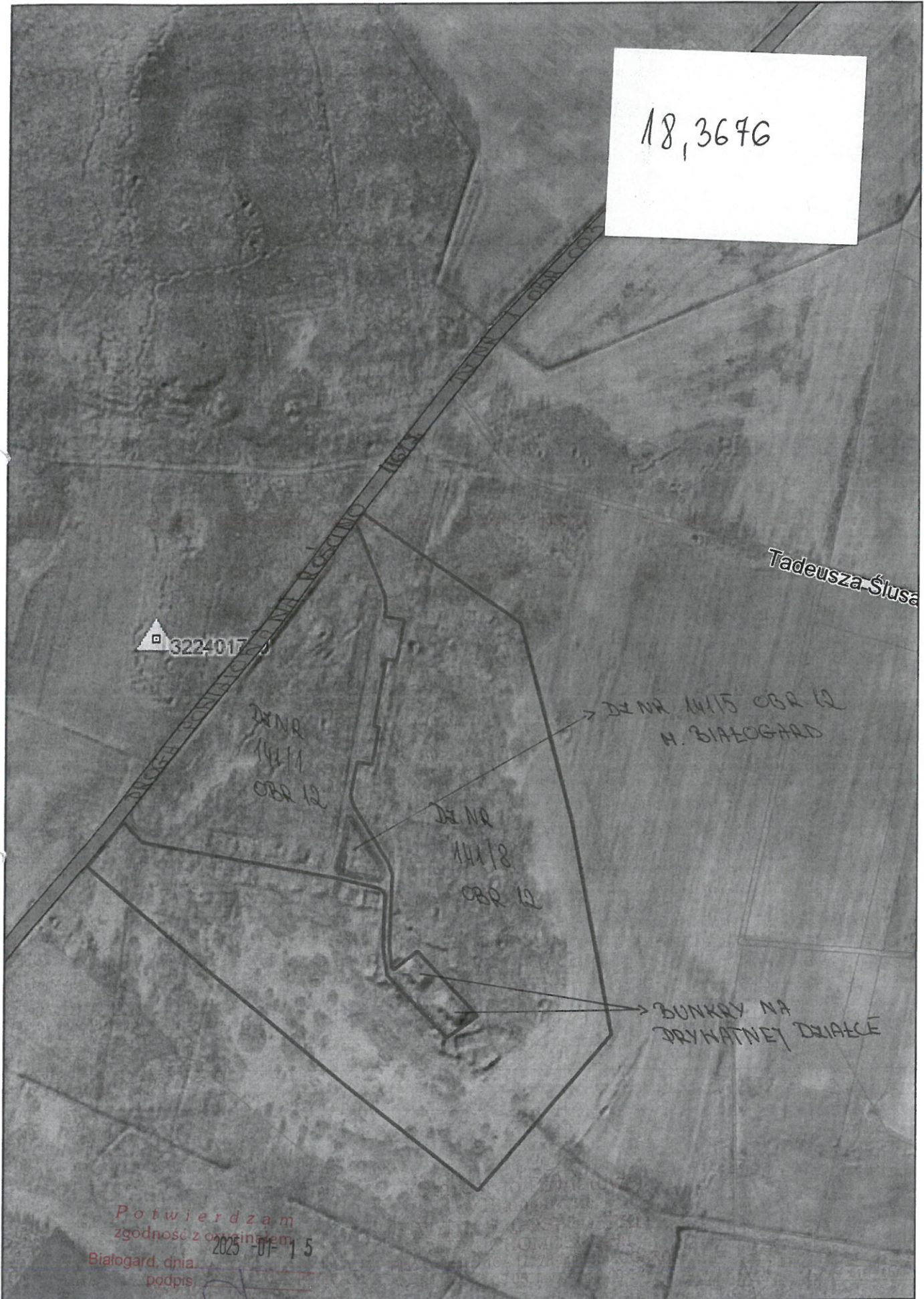
zdjęcia poglądowe dz. nr 141 na 1, 5 i 8 obr. 012.pdf

1,2 MB

Potwierdzam
zgodność z oryginałem
Białogard, dnia 2025-01-15
podpis 
mgr Ewelina Szulakiewicz
Starostwo Powiatowe
w Białogardzie
WYDZIAŁ GOSPODARKI
NIERUCHOMOŚCIAMI
Plac Wolności 16 - 17, 78-200 BIAŁOGARD
Wydział Gospodarki Nieruchomościami tel. 94 312 09 05, fax 94 312 09 11



18,3646



Potwierdzam
zgodność z oznaczeniem
Białogard, dnia 2025-07-15
podpis



32240179

Tadeusza Ślusarskiego

Potwierdzam
godność oryginału
Białogard, dnia: 2025-01-15
podpis: _____

mgr Elwina S. Makiejewicz

