

**FORMULARZ ZGŁOSZENIA INSTALACJI WYTWARZAJĄCYCH POLA
ELEKTROMAGNETYCZNE**

I. Wypełnia podmiot prowadzący instalację dokonujący jej zgłoszenia

1. Nazwa i adres organu ochrony środowiska właściwego do przyjęcia zgłoszenia

*Starosta Białogardzki
Wydział Budownictwa i Ochrony Środowiska
78-200 Białogard
Ul. 1 Maja 18*

2. Nazwa instalacji zgodna z nazewnictwem stosowanym przez prowadzącego instalację

BLG0009_A (zgłoszenie nr 1)

3. Określenie nazw jednostek terytorialnych (gmin, powiatów i województw), na których terenie znajduje się instalacja, wraz z podaniem symboli NTS jednostek terytorialnych, na których terenie znajduje się instalacja.
woj. ZACHODNIOPOMORSKIE 2.4.32 (TERYT: 32) (KTS: 1002320000000), pow. białogardzki 4.4.32.63.01 (TERYT: 3201) (KTS: 10023216301000), gm. Białogard 5.4.32.63.01.01.1 (TERYT: 3201011) (KTS: 10023216301011)

4. Oznaczenie prowadzącego instalację, jego adres zamieszkania lub siedziby

P4 Sp. z o.o., ul Wynałazek 1, 02-677 Warszawa

5. Adres zakładu, na którego terenie prowadzona jest eksploatacja instalacji

78-200 Białogard, Słowińska 1, gm. Białogard, pow. białogardzki

6. Rodzaj instalacji zgodnie z załącznikiem nr 2 rozporządzenia Ministra Środowiska z dnia 2 lipca 2010r. w sprawie zgłoszenia instalacji wytwarzających pola elektromagnetyczne (Dz. U. nr 130, poz. 879).
Instalacja radiokomunikacyjna, której moc promieniowana izotropowo wynosi nie mniej niż 15W, emitująca pola elektromagnetyczne o częstotliwościach od 30 kHz do 300 GHz.

7. Rodzaj i zakres prowadzonej działalności, w tym wielkość produkcji lub wielkość świadczonych usług.
Usługi telekomunikacyjne bez prowadzenia produkcji. Wielkość świadczonych usług: usługi telekomunikacyjne dla ilości do 2000 użytkowników jednocześnie.

8. Czas funkcjonowania instalacji (dni tygodnia i godziny)

Wszystkie dni tygodnia, 24 godziny na dobę.

9. Emisja pola elektromagnetycznego o równoważnych mocach promieniowanych izotropowo (EIRP) poszczególnych anten:

*Antena Sektorowa 11_GHLNT: 24670W
Antena Sektorowa 12_HV: 12701W
Antena Sektorowa 21_GHLNT: 24670W
Antena Sektorowa 22_HV: 12701W
Antena Sektorowa 31_GHLNT: 24670W
Antena Sektorowa 32_V: 2347W*

10. Opis stosowanych metod ograniczenia emisji

Instalacja ogranicza wielkość emisji w sposób automatyczny do wartości nie większych niż niezbędne do zapewnienia obsługi użytkowników sieci. Metoda zgodna z zasadą działania systemu telefonii komórkowej określona odpowiednimi normami.

11. Informacja czy stopień ograniczenia wielkości emisji jest zgodny z obowiązującymi przepisami
Konstrukcja stacji ogranicza wielkość emisji, tak że obowiązujące przepisy i normy dotyczące pól elektromagnetycznych są zachowane.




12. Szczegółowe dane odpowiednio do rodzaju instalacji zgodnie z wymaganiami określonymi w załączniku 2 do rozporządzenia, które utraciło moc dnia 1 stycznia 2021 roku.

LP 1. Współrzędne geograficzne anten instalacji:
*Antena Sektorowa 11_GHLNT: (15°57'43.2"E,54°00'58.3"N)
Antena Sektorowa 12_HV: (15°57'43.2"E,54°00'58.3"N)
Antena Sektorowa 21_GHLNT: (15°57'43.2"E,54°00'58.3"N)
Antena Sektorowa 22_HV: (15°57'43.2"E,54°00'58.3"N)
Antena Sektorowa 31_GHLNT: (15°57'43.2"E,54°00'58.3"N)
Antena Sektorowa 32_V: (15°57'43.2"E,54°00'58.3"N)*

LP 2. Częstotliwość pracy instalacji:
800MHz,900MHz,1800MHz,2100MHz,2600MHz

LP 3. Wysokość środków elektrycznych anten nad poziomem terenu:

*Antena Sektorowa 11_GHLNT: 95,10m
Antena Sektorowa 12_HV: 95,10m
Antena Sektorowa 21_GHLNT: 95,10m
Antena Sektorowa 22_HV: 95,10m
Antena Sektorowa 31_GHLNT: 95,10m
Antena Sektorowa 32_V: 95,10m*

LP 4.	<p>Emisja pola elektromagnetycznego o równoważnych mocach promieniowanych izotropowo (EIRP) poszczególnych anten:</p> <p>Antena Sektorowa 11_GHLNT: 24670W Antena Sektorowa 12_HV: 12701W Antena Sektorowa 21_GHLNT: 24670W Antena Sektorowa 22_HV: 12701W Antena Sektorowa 31_GHLNT: 24670W Antena Sektorowa 32_V: 2347W</p>
LP 5.	<p>Zakresy azymutów i kątów pochylenia osi głównych wiązek promieniowania poszczególnych anten Instalacji:</p> <p>Antena Sektorowa 11_GHLNT: azymut 100°, pochylenie 0-14° (900MHz), pochylenie 0-10° (1800MHz), pochylenie 0-10° (2100MHz) Antena Sektorowa 12_HV: azymut 100°, pochylenie 0-14° (800MHz), pochylenie 0-10° (2600MHz) Antena Sektorowa 21_GHLNT: azymut 230°, pochylenie 0-14° (900MHz), pochylenie 0-10° (1800MHz), pochylenie 0-10° (2100MHz) Antena Sektorowa 22_HV: azymut 230°, pochylenie 0-14° (800MHz), pochylenie 0-10° (2600MHz) Antena Sektorowa 31_GHLNT: azymut 355°, pochylenie 0-14° (900MHz), pochylenie 0-10° (1800MHz), pochylenie 0-10° (2100MHz) Antena Sektorowa 32_V: azymut 355°, pochylenie 0-14° (800MHz)</p>
LP 6.	<p>Niniejsza instalacja radiokomunikacyjna nie zalicza się do przedsięwzięć, o których mowa w przepisach wydanych na podstawie art. 60 ustawy z dnia 3 października 2008 r. o udostępnianiu informacji o środowisku i jego ochronie, udziale społeczeństwa w ochronie środowiska oraz o ocenach oddziaływania na środowisko – podobnie jak każda inna instalacja radiokomunikacyjna (co jest skutkiem uchylenia ze skutkiem od dnia 4 czerwca 2022 roku przepisów § 2 ust. 1 pkt 7) oraz § 3 ust. 1 pkt 8) rozporządzenia w sprawie przedsięwzięć mogących znacząco oddziaływać na środowisko, na podstawie rozporządzenia Rady Ministrów z dnia 5 maja 2022r. zmieniającego rozporządzenie w sprawie przedsięwzięć mogących znacząco oddziaływać na środowisko; Dz. U. 2022 poz. 1071 z dnia 20 maja 2022r.)</p>
LP 7.	<p>Sprawozdanie z wykonanych pomiarów poziomów pól elektromagnetycznych, o których mowa w art. 122a ust. 1 pkt 1) Prawa ochrony środowiska – jako załącznik.</p>
<p>13. Miejscowość, data: Gdańsk, 2023-09-11</p> <p>Imię i nazwisko osoby reprezentującej prowadzącego instalację: </p> <p>Signature Not Verified</p> <p>Podpis:  </p> <p>Data: 2023.09.11 17:08:42</p>	
<p>II. Wypełnia organ ochrony środowiska przyjmujący zgłoszenie</p>	
Data zarejestrowania zgłoszenia	Numer zgłoszenia
.....