

UCHWAŁA NR V/30/2024
RADY POWIATU W BIAŁOGARDZIE

z dnia 30 sierpnia 2024 r.

w sprawie pozbawienia kategorii drogi publicznej niektórych odcinków dróg powiatowych

Na podstawie art. 12 pkt 11 ustawy z dnia 5 czerwca 1998 r. o samorządzie powiatowym (Dz.U. z 2024 r., poz. 107), art. 10 ust. 5c ustawy z dnia 21 marca 1985 r. o drogach publicznych (Dz.U. z 2024 r., poz. 320) Rada Powiatu uchwala, co następuje:

§ 1. Pozbawia się kategorii drogi powiatowej następujące odcinki dróg powiatowych:

1) na terenie Miasta i Gminy Karlino:

- a) nr 1196Z o długości 1,118 km - Karlino (ul. Kościuszki), obejmująca działki ewidencyjne nr 11/1, 11/2 położone w obrębie nr 0002 m. Karlino, nr 491 położona w obrębie nr 0004 m. Karlino,
- b) nr 1199Z o długości 0,245 km - Karlino (ul. Wojska Polskiego), obejmująca działki ewidencyjne nr 21/2, 219/4 położone w obrębie nr 0004 m. Karlino,

2) na terenie gminy Białogard:

- a) nr 1161Z o długości 1,255 km (od drogi wojewódzkiej 163 - Rościno - Kamosowo), obejmująca działkę ewidencyjną nr 296 położoną w obrębie Rościno oraz działkę ewidencyjną nr 1 położoną w obrębie Kamosowo,
- b) nr 1160Z o długości 5,531 km (Nasutowo - Stanomino), obejmująca działkę ewidencyjną nr 20/1 położoną w obrębie Nasutowo, działkę ewidencyjną nr 6 położoną w obrębie ewidencyjnym Zagórze oraz działki ewidencyjne nr 3/1, 5 położone w obrębie Rychowo,

3) na terenie Gminy Tychowo:

- a) nr 1184Z o długości 1,640 km (Tychowo - Drzonowo - Wielanowo), obejmująca działkę ewidencyjną nr 543/4 położoną w obrębie nr 0001 m. Tychowo,

4) na terenie Miasta Białogard:

- a) nr 1057Z o długości 1,377 km (Białogard - Sławoborze) obejmująca działki ewidencyjne nr 175/1, 175/2 położone w obrębie nr 0013 m. Białogard oraz działkę ewidencyjną nr 147/2 położoną w obrębie nr 0014 m. Białogard,
- b) nr 3519Z o długości 1,96 km (Żelimucha - Białogard) obejmująca działkę ewidencyjną nr 15/2 położoną w obrębie nr 0004 m. Białogard, działkę ewidencyjną nr 11 położoną w obrębie nr 0002 m. Białogard.

§ 2. Przebieg dróg, o których mowa w §1, został oznaczony na mapach, które stanowią kolejno ponumerowane od nr 1 do nr 7 załączniki do niniejszej uchwały.

§ 3. Odcinki dróg powiatowych wskazane w §1 zostają zaliczone do kategorii dróg gminnych.

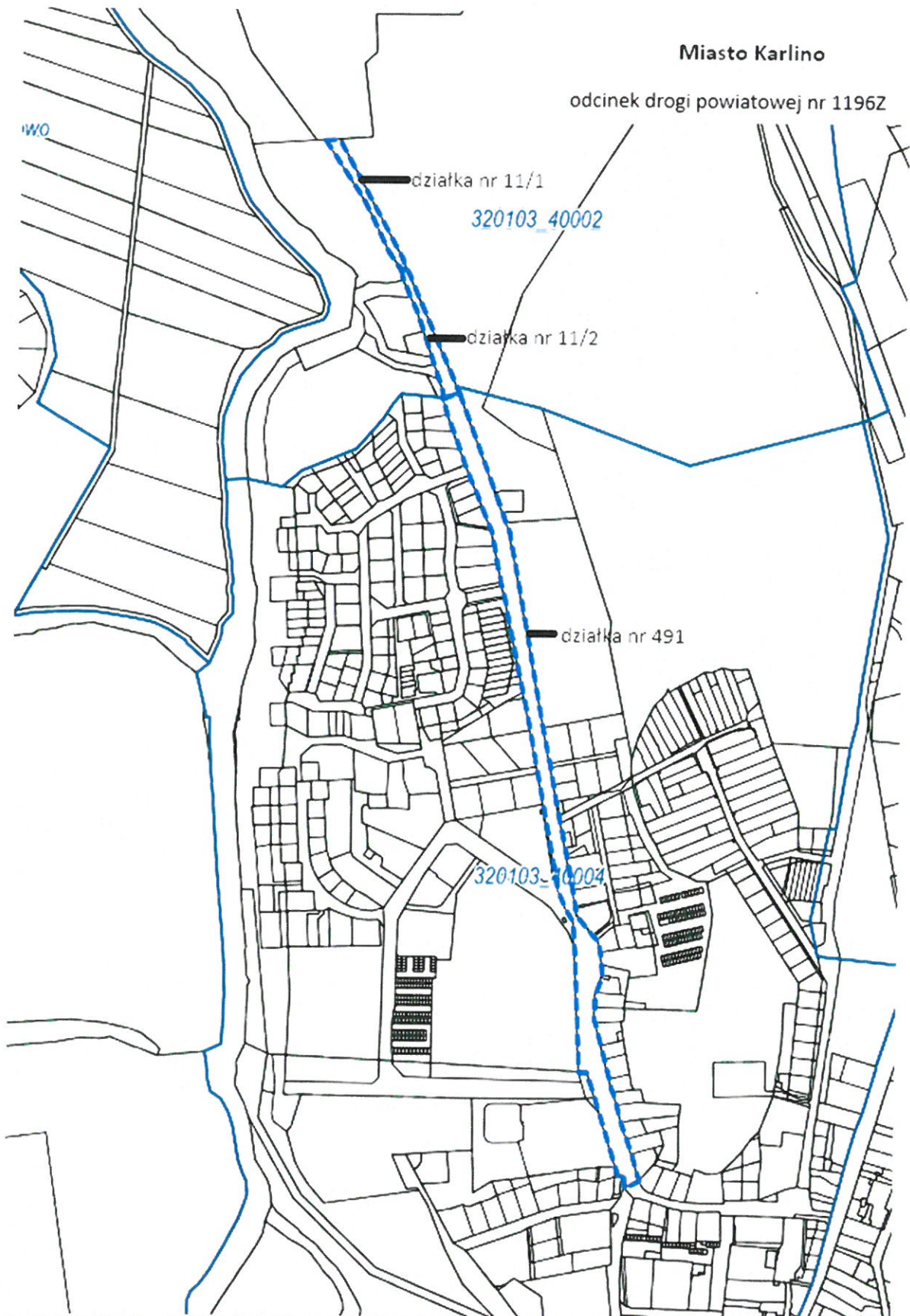
§ 4. Wykonanie uchwały powierza się Zarządowi Powiatu w Białogardzie.

§ 5. Uchwała wchodzi w życie po upływie 14 dni od dnia ogłoszenia w Dzienniku Urzędowym Województwa Zachodniopomorskiego.

PRZEWODNICZĄCY RADY

Michał Walkusz

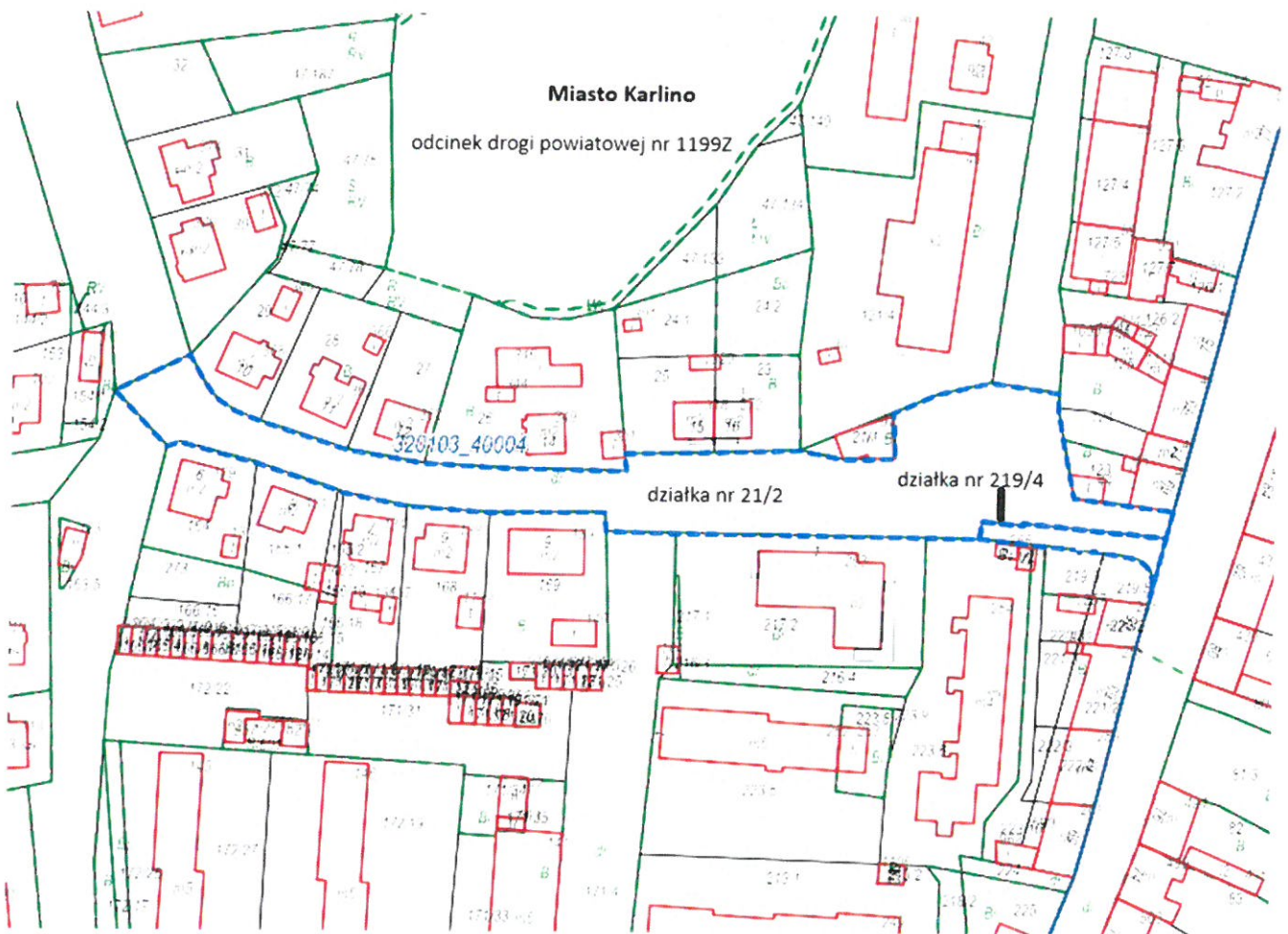
Załącznik Nr 1 do uchwały Nr V/30/2024
Rady Powiatu w Białogardzie
z dnia 30 sierpnia 2024 r.



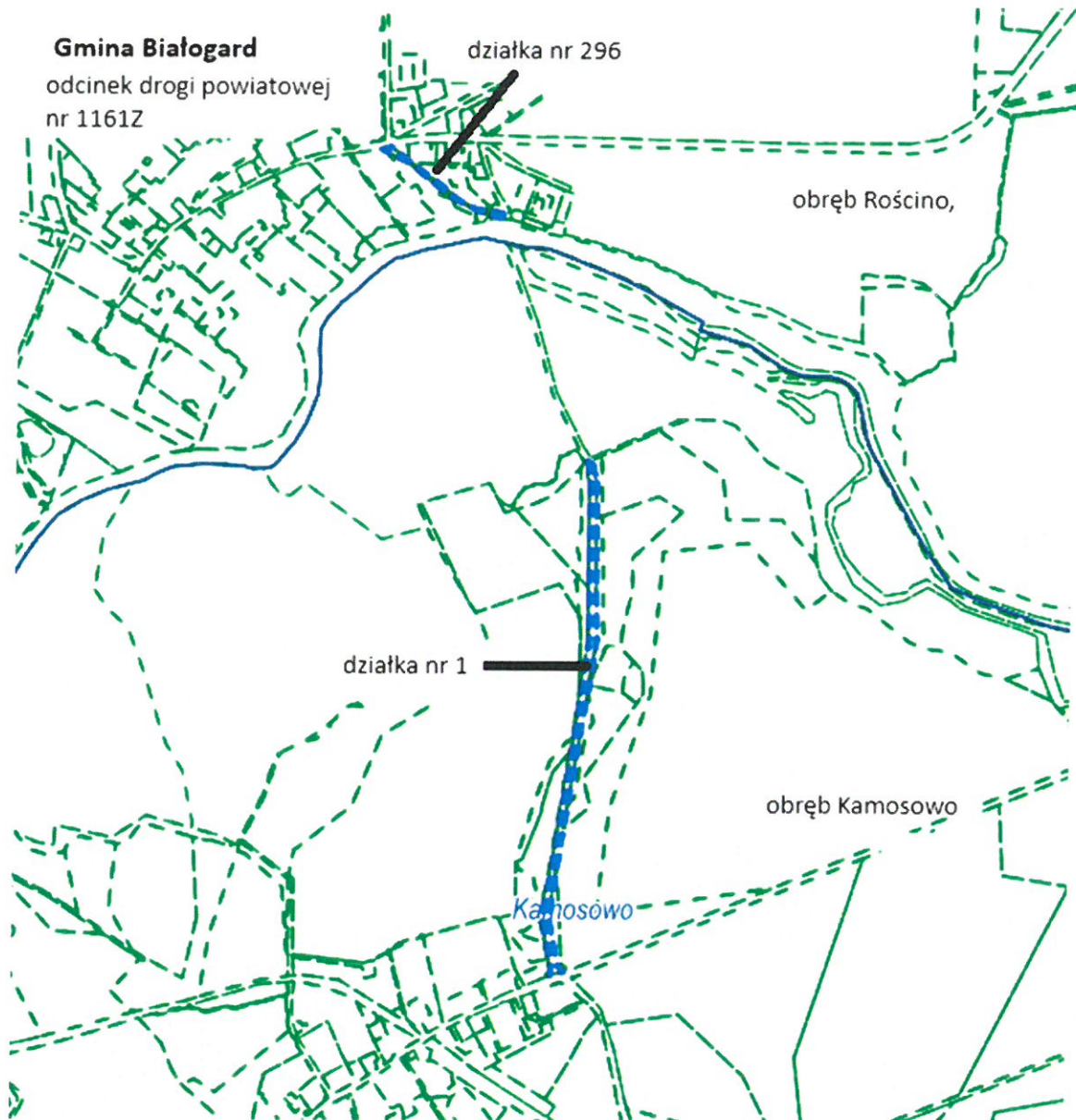
Załącznik Nr 2 do uchwały Nr V/30/2024

Rady Powiatu w Białogardzie

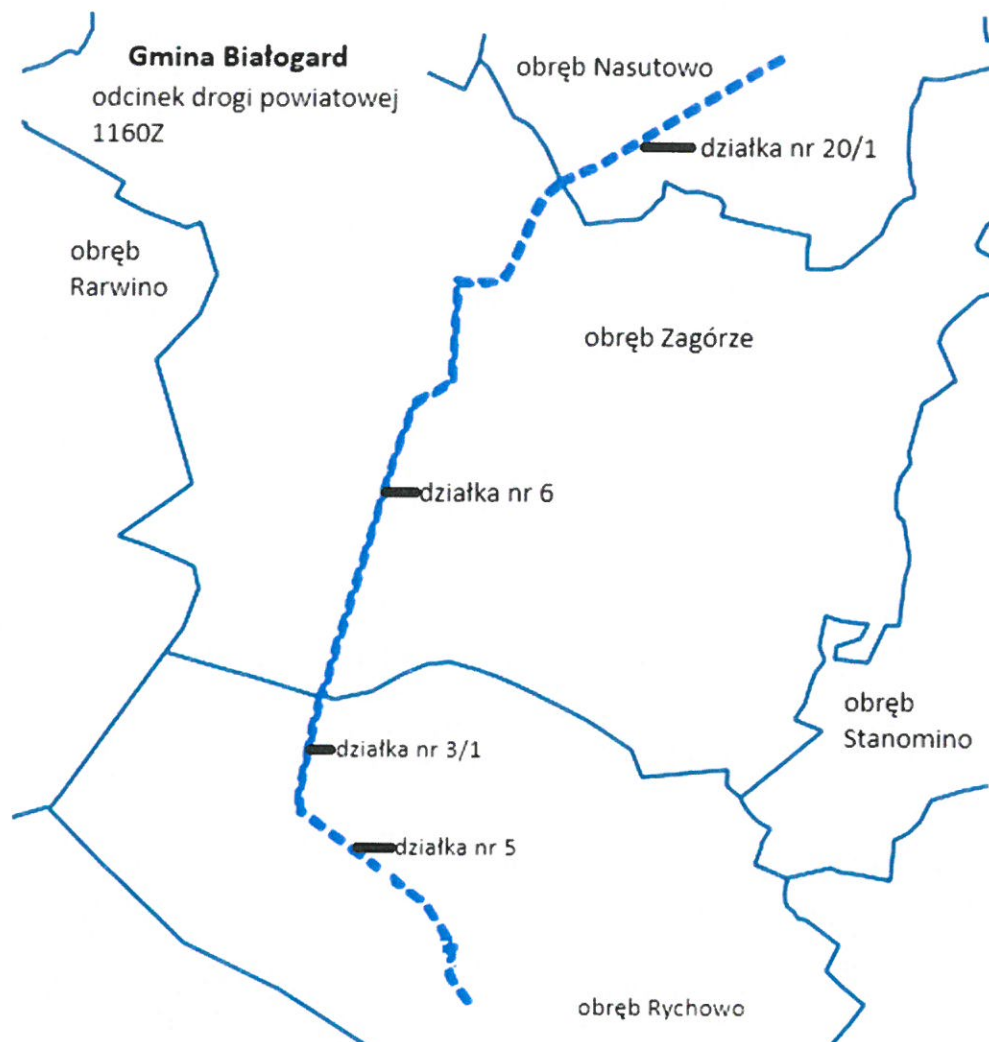
z dnia 30 sierpnia 2024 r.



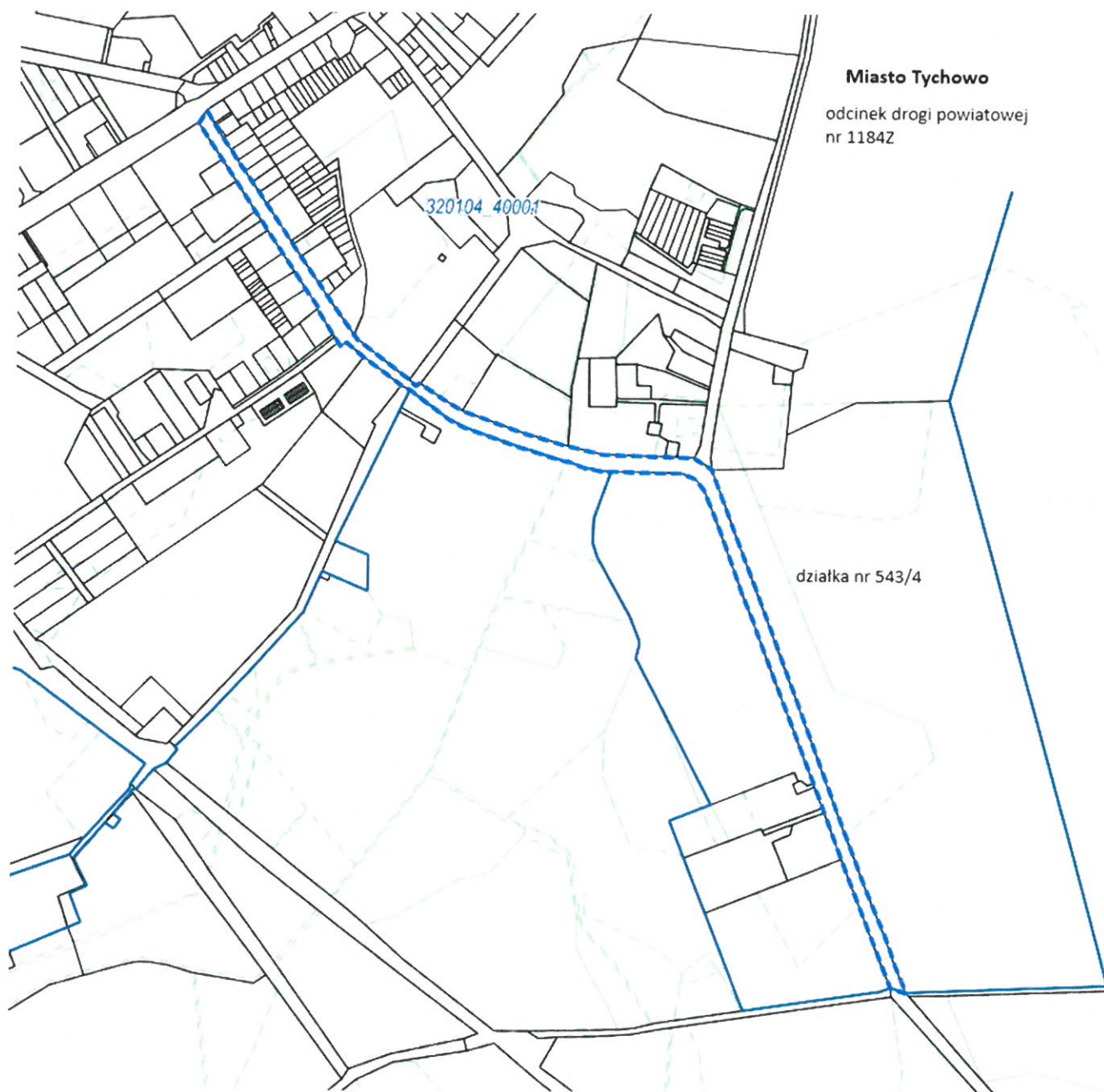
Załącznik Nr 3 do uchwały Nr V/30/2024
Rady Powiatu w Białogardzie
z dnia 30 sierpnia 2024 r.



Załącznik Nr 4 do uchwały Nr V/30/2024
Rady Powiatu w Białogardzie
z dnia 30 sierpnia 2024 r.



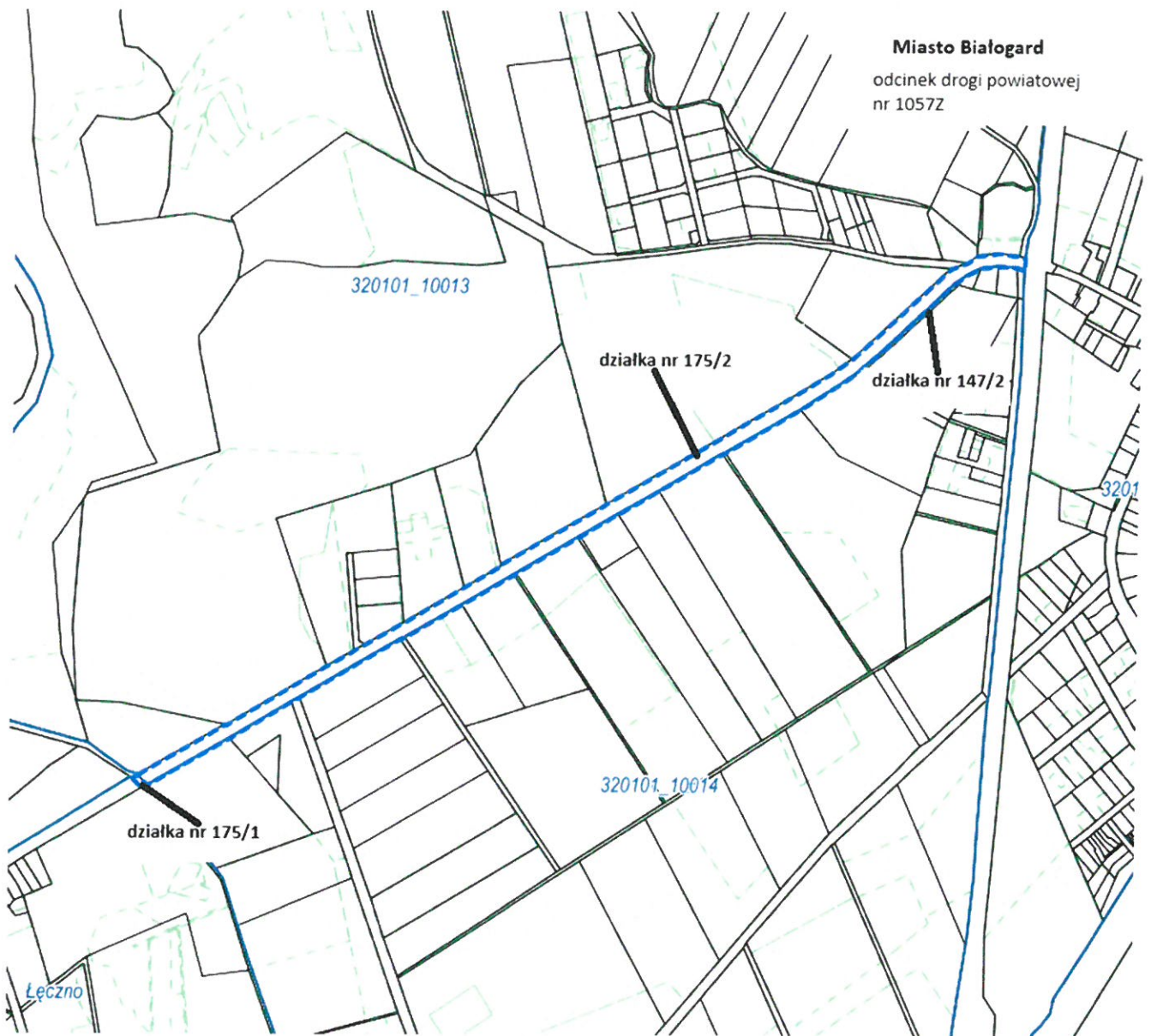
Załącznik Nr 5 do uchwały Nr V/30/2024
Rady Powiatu w Białogardzie
z dnia 30 sierpnia 2024 r.



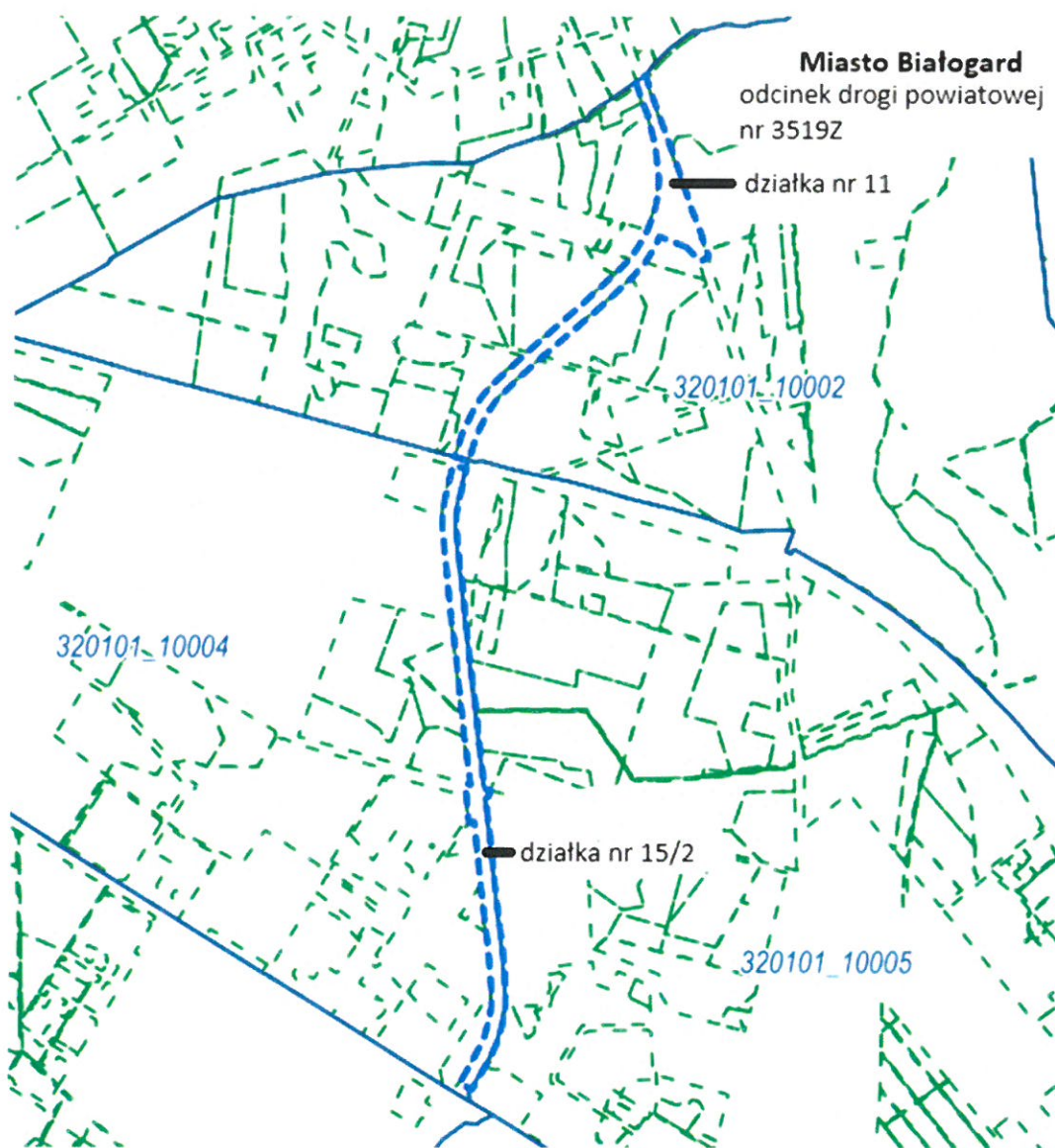
Załącznik Nr 6 do uchwały Nr V/30/2024

Rady Powiatu w Białogardzie

z dnia 30 sierpnia 2024 r.



Załącznik Nr 7 do uchwały Nr V/30/2024
Rady Powiatu w Białogardzie
z dnia 30 sierpnia 2024 r.



Uzasadnienie

W związku z Uchwałą Nr XLVI/549/23 Sejmiku Województwa Zachodniopomorskiego z dnia 16 listopada 2023 r. w sprawie pozbawienia kategorii dróg wojewódzkich odcinków dróg wojewódzkich nr 168 oraz nr 169 i zaliczenia ich do kategorii dróg powiatowych, Rada Powiatu w Białogardzie, na podstawie art. 10 ust. 5c ustawy z dnia 21 marca 1985 r. o drogach publicznych (Dz.U. z 2024 r. poz. 320), może w drodze uchwały, pozbawić kategorii drogi powiatowej dowolny odcinek drogi powiatowej o proporcjonalnej długości do odcinka drogi wojewódzkiej, informując Wójta/Burmistrza o zamiarze jej podjęcia na co najmniej 30 dni przed jej podjęciem. Po podjęciu uchwały w przedmiotowej sprawie, odcinki dróg powiatowych, zostają zaliczone do kategorii dróg gminnych.

W wyniku niniejszej Uchwały, Powiat Białogardzki, z dniem 8 grudnia 2023 r. stał się właścicielem byłej drogi wojewódzkiej nr 169 relacji Byszyno-Tychowo o długości około 13,3 km, w skład której weszły między innymi: działka nr 54/2 położona w obrębie Byszyno, gmina Białogard, działka nr 537 położona w obrębie Rzyszczewo, gmina Białogard, działki nr 529/2, nr 530/6, nr 530/7, nr 529/1 położone w obrębie Podborsko, gmina Tychowo, działki nr 84/3, nr 59, nr 179/1, nr 340/7, nr 45/1, nr 46/1, nr 47/1, nr 48/6, nr 48/5, nr 50/1, nr 54/1 położone w obrębie Borzysław, gmina Tychowo, działki nr 72, nr 25/3, nr 26/1, nr 69/1, nr 71/1, nr 126/1 położone w obrębie Trzebiszyn, gmina Tychowo, działki nr 555/5, nr 561/2 położone w obrębie Tychowo, gmina Tychowo, działki nr 561/3, nr 555/19 położone w obrębie nr 0001, miasto Tychowo. Z tym dniem, na mocy art. 2a ust 2 cytowanej wyżej ustawy, przedmiotowy odcinek drogi stał się drogą powiatową.

Zarząd Powiatu podjął decyzję w sprawie pozbawienia poniższych odcinków dróg powiatowych kategorii drogi powiatowej:

1. na terenie Miasta i Gminy Karlino:

a) droga powiatowa nr 1196Z o długości 1,118 km (ul. Kościuszki w Karlinie), obejmująca działki ewidencyjne nr 11/1, 11/2 położone w obrębie nr 0002 m. Karlino, nr 491 położona w obrębie nr 0004 m. Karlino,

b) droga powiatowa nr 1199Z o długości 0,245 km (ul. Wojska Polskiego w Karlinie), obejmująca działki ewidencyjne nr 21/2, 219/4 położone w obrębie nr 0004 m. Karlino,

2. na terenie gminy Białogard:

a) droga powiatowa nr 1161Z o długości 1,255 km (Rościno - Kamosowo), obejmująca działkę ewidencyjną nr 296 położoną w obrębie Rościno, działkę ewidencyjną nr 1 położoną w obrębie Kamosowo,

b) droga powiatowa nr 1160Z o długości 5,531 km (Nasutowo - Rychowo), obejmująca działkę ewidencyjną nr 20/1 położoną w obrębie Nasutowo, działkę ewidencyjną nr 6 położoną w obrębie Zagórze, działki ewidencyjne nr 3/1, 5 położone w obrębie Rychowo,

3. na terenie Gminy Tychowo:

a) droga powiatowa nr 1184Z o długości 1,640 km (Tychowo - Drzonowo - Wielanowo, ul. Szczecinecka), obejmująca działkę ewidencyjną nr 543/4 położoną w obrębie nr 0001 m. Tychowo,

4. na terenie Miasta Białogard:

a) droga powiatowa nr 1057Z o długości 1,377 km (Białogard - Sławoborze, ul. Ogrodowa) obejmująca działki ewidencyjne nr 175/1, 175/2 położone w obrębie nr 0013 m. Białogard, działkę ewidencyjną nr 147/2 położoną w obrębie ewidencyjnym nr 0014 m. Białogard),

b) droga powiatowa nr 3519Z o długości 1,96 km (Żelimucha - Białogard, ul. Koszalińska) obejmująca działkę ewidencyjną nr 15/2 położoną w obrębie nr 0004 m. Białogard, działkę ewidencyjną nr 11 położoną w obrębie nr 0002 m. Białogard

o łącznej długości 13,126 km.

Wyżej wymienione odcinki dróg utraciły swoją dotychczasową funkcjonalność w układzie drogowym i komunikacyjnym powiatu, nie spełniają one definicji dróg powiatowych w myśl art. 6 ust. 1 o drogach publicznych tj. nie stanowią połączenia miast będących siedzibami powiatów z siedzibami gmin i siedzib gmin między sobą. Odcinki te mają charakter lokalny, stanowią uzupełnienie dróg służących miejscowym

potrzebom, stanowią uzupełnienie sieci ulic miejskich i wiejskich. Pozbawienie kategorii drogi powiatowej oraz zaliczenie ich do kategorii drogi gminnej, nie spowoduje żadnych utrudnień w korzystaniu z nich i zapewni odpowiednią hierarchizację sieci drogowej po wprowadzonych zmianach w układzie dróg w Powiecie Białogardzkim. Powyższe odcinki dróg staną się drogami gminnymi i przejdą na rzecz gmin zgodnie z miejscem ich położenia.

Burmistrz Miasta i Gminy Karlino, Burmistrz Miasta i Gminy Tychowo, Burmistrz Miasta Białogard oraz Wójt Gminy Białogard zostali w ustawowym terminie powiadomieni o zamiarze podjęcia przez Radę Powiatu uchwały w sprawie pozbawienia kategorii drogi powiatowej niektórych odcinków dróg powiatowych. Żaden z wyżej wymienionych samorządów nie zgłosił jakichkolwiek zastrzeżeń do przedstawionych propozycji.

W związku z tym zasadne jest podjęcie niniejszej uchwały. Stąd projekt uchwały.